



von Waren (Müritz) nach Jabel oder
von Ludorf nach Buchholz oder Ichlim

TOUR IV & V


Vom Kleinen Meer zu den Wisenten oder zu den Seerosen





Verlauf – Tipps – Hinweise

Tour IV

Binnenmüritz


Einsetzen in Waren (Müritz) von den jeweiligen Campingplätzen aus westwärts in den Reeck-Kanal. 

Reeck-Kanal


 Den starken Motorboot- und Fahrgastschiffverkehr beachten! 

Kölpinsee

Immer in Ufernähe paddelnd zeigt sich eine wunderschöne Natur. Das Naturschutzgebiet Halbinsel Damerower Werder, in dem ca. 20 Wisente in freier Wildbahn leben, rechts liegen lassen.

 Anlanden verboten – Gefahr!

Jabelscher See


Dem Ufer folgend, führt die Zufahrt in den Jabelschen See. Frischen Fisch gibt es direkt aus dem Räucherofen! 

Tour V


Müritz – Ludorf

Einsetzen auf dem Wasserwanderrastplatz Ludorf 


Kleine Müritz

Unmittelbar vor der Brücke, rechts halten. Hier gibt es frisch geräucherten Fisch beim Fischer. 

Müritzarml – Vipperow

Hinter der Brücke links befindet sich ein Campingplatz zur Rast und Übernachtung. Gaarzer Mühle 

Müritzarml – Priborn

Rast am Priborner Badestrand mit Imbiss 


Müritzsee

 Entscheidung:

Entweder für die **kürzere** oder die **längere** Tour. Die **kürzere** Tour führt auf dem Müritzsee, vorbei an der Märchenbucht mit herrlichen Seerosen, bis nach Buchholz. Anlegen am Wasserwanderrastplatz oder am Campingplatz. In den Gaststätten gibt es leckere Fischgerichte!


Thürenssee

Die **längere** Tour führt zum Nebelsee. Auf der Höhe der Priborner Badestelle liegt links die Einfahrt in den Thürenssee. Vor der Einfahrt in den Nebelsee befindet sich das Seerosenparadies.

 Nicht hineinfahren!

Nebelsee

Stärkung bei einheimischer oder kulinarischer Kost. Ein Abstecher in den Langhagensee lohnt sich! 



Fischadler

Die Müritz ist der größte Binnensee Deutschlands. Müritz stammt von dem slawischen Wort „Morze“ – „Kleines Meer“ ab. Die großen Seen sind nicht das typische Wasserwandegebiet für Paddler, aber dennoch kann man in Ufernähe auch hier diesem Freizeitsport nachgehen und dabei die herrliche Natur genießen.

Die Tour vom Kleinen Meer zu den Seerosen ist von natürlicher Schönheit geprägt.

Entlang den Seen der südlichen Müritzregion hält die Natur Besonderes für Sie bereit. Natürlich müssen Sie die Fahrt zur Seerosenblüte (Juni/Juli) antreten, um das Paradies wirklich erleben zu können.



Tour IV: Zu den Wisenten


Länge: ca. 19 km
Start: Waren (Müritz)
Ziel: Jabel
Charakter: leicht

Tour V: Zu den Seerosen


Länge: ca. 15 km
Start/Ziel: Ludorf – Buchholz
Länge: ca. 17,5 km
Start/Ziel: Ludorf – Ichlim
Charakter: leicht


Beide Touren sind in Start und Ziel austauschbar!

Start: Tour IV Waren (Müritz)
· historische Altstadt · St. Marienkirche (13. Jh.) mit Turm-
besteigung · MÜRITZEUM –
Haus der 1000 Seen · Stadt-
hafen · Fahrgastschiffahrt
· Fischverkauf · Gastronomie
Ziel: Jabel
· Dorf 750 Jahre alt · 300-jäh-
rige Eibe · Gastronomie

 Waren (Müritz)-Information
Tel. 03991 666183 · www.waren-mueritz.de

 Tourist-Information Göhren-Lebbin
Tel. 039932 82186 · www.goehren-lebbin.com

 Tourist-Information Röbel/Müritz
Tel. 039931 80113 oder 80114 · www.stadt-roebel.de

 Haus des Gastes „Südliche Müritzregion“
Tel. 039823 21261 · www.suedmueritz.de